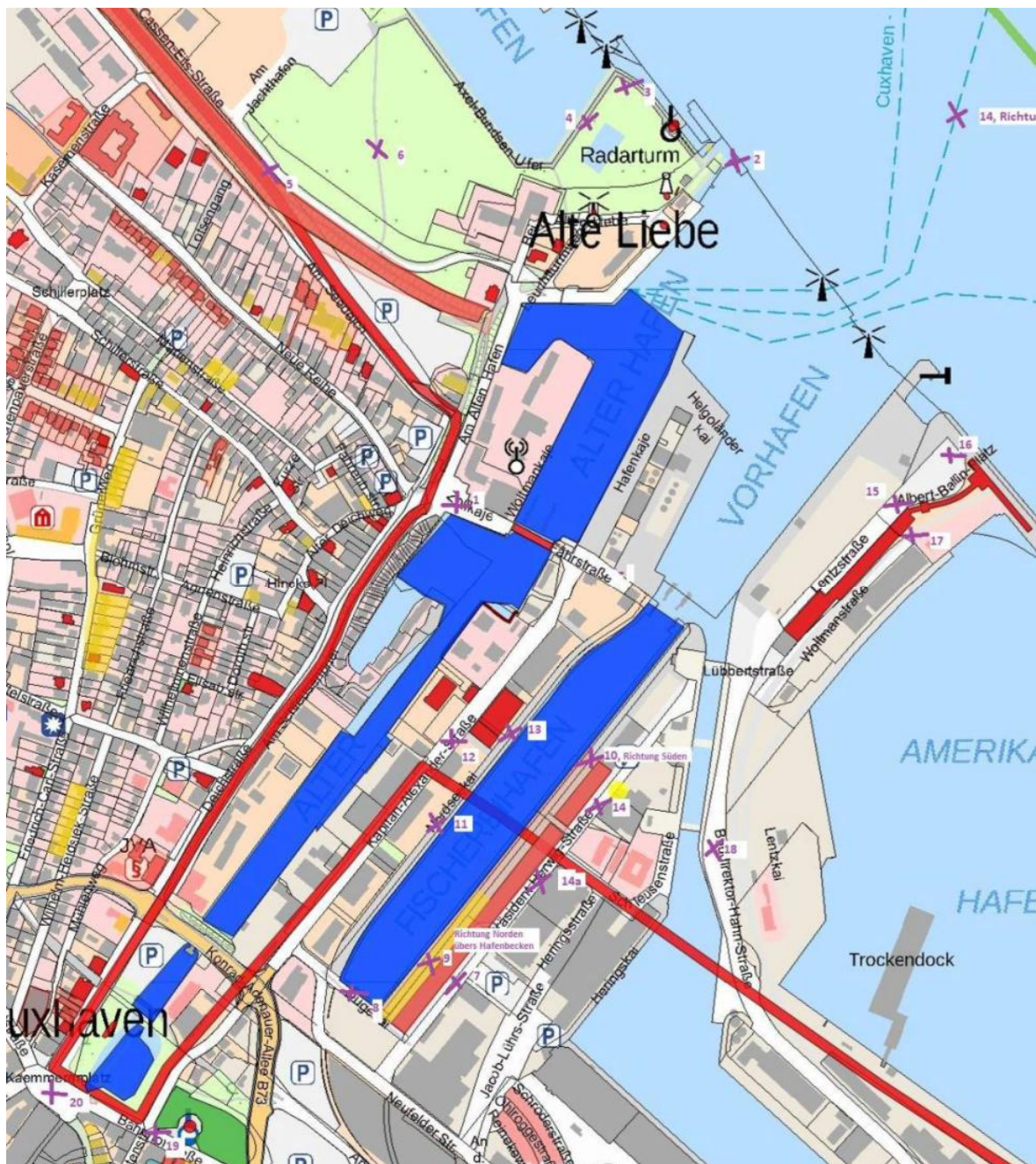


Visualisierung der Umgebung der Baudenkmale (AFH)

Übersichtsplan mit Standorten



In der nachfolgenden Visualisierung ist dargestellt, wie sich die Situation im Bestand (Foto links) und nach dem Bau des neuen Hafenkopfgebäudes darstellt (Foto rechts).



1-Klappbrücke



2- Hamburger Leuchtturm



3- Hamburger Leuchtturm



4- Hamburger Leuchtturm




5- Hamburger Leuchtturm



6- Hamburger Leuchtturm



7-Fischhallen




8- Hafenbecken/Fischhallen



9- Hafenbecken/Fischhallen



10-Hafenbecken



11-Netzhalle, Fischhallen



12- Netzhalle



13-Nordseekai



14-Fischhalle



15 Hapag-Hallen/Steubenhöft



16- Hapag-Hallen/Steubenhöft



17- Hapag-Hallen/Steubenhöft



18- Lentzkai



19-Wasserturm



20-Kaemmererplatz