



138. Änderung des Flächennutzungsplanes

"Südlich der Wehldorfer Straße" - Teilbereiche A-C

Entwurf zur erneuten
öffentlichen Auslegung

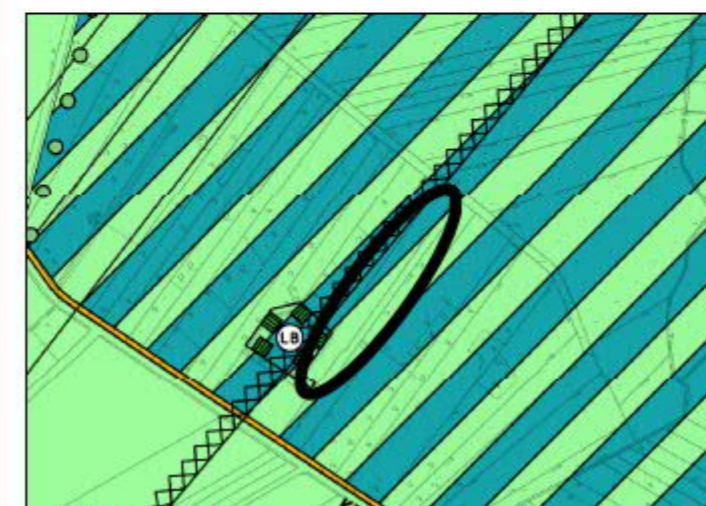
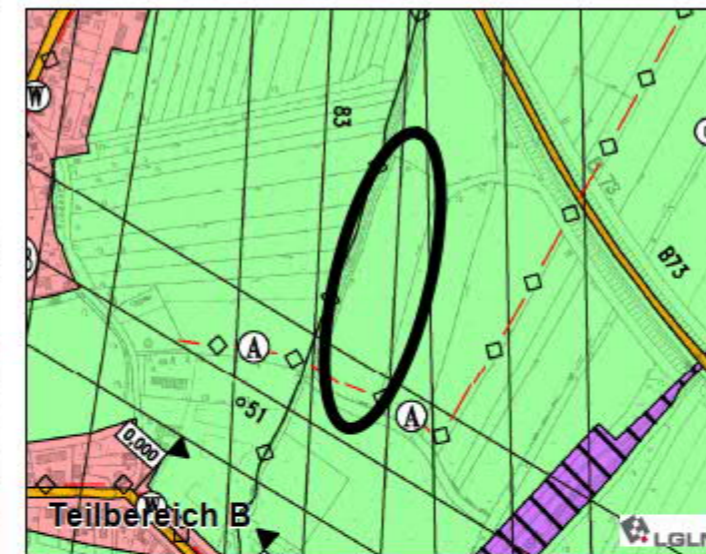
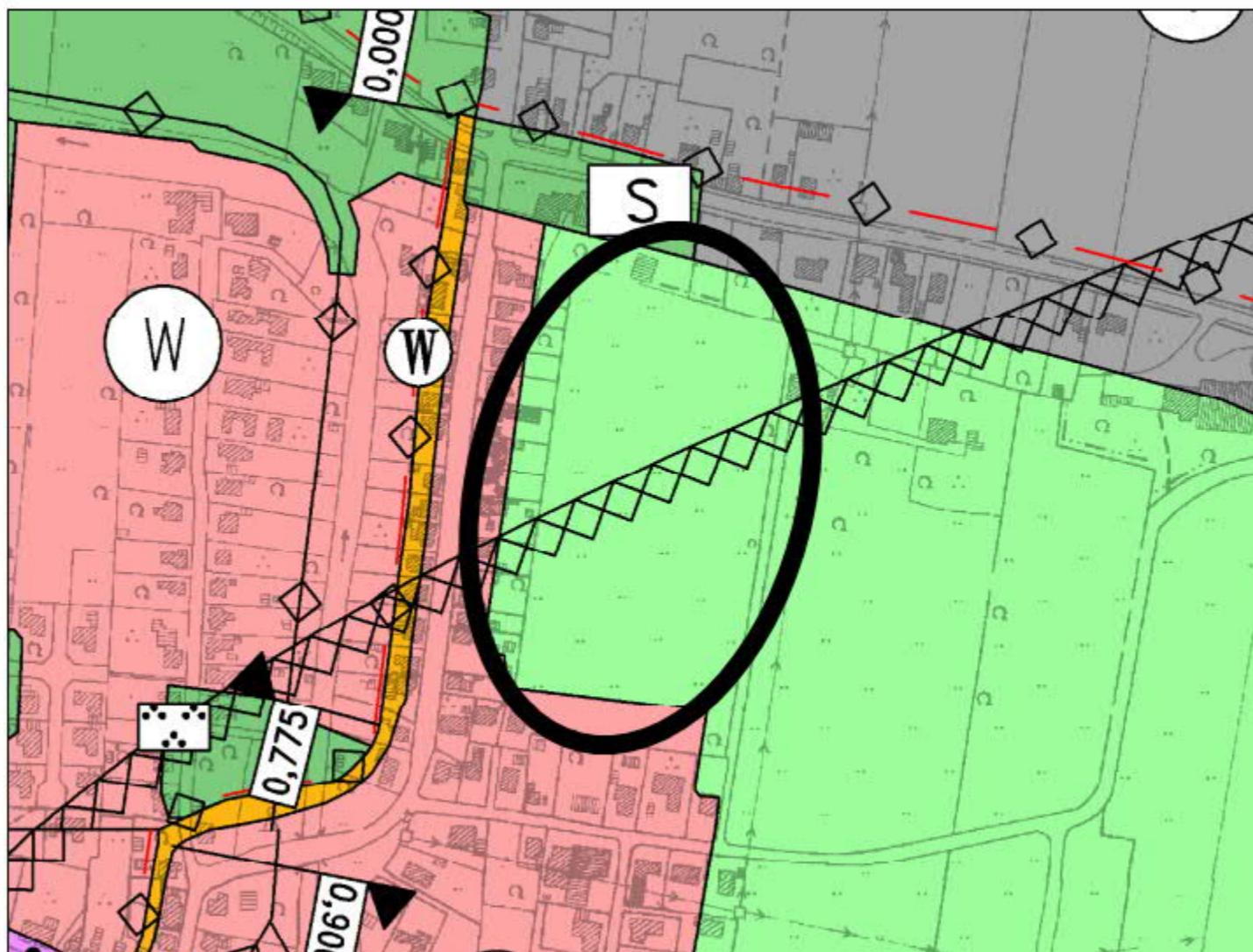
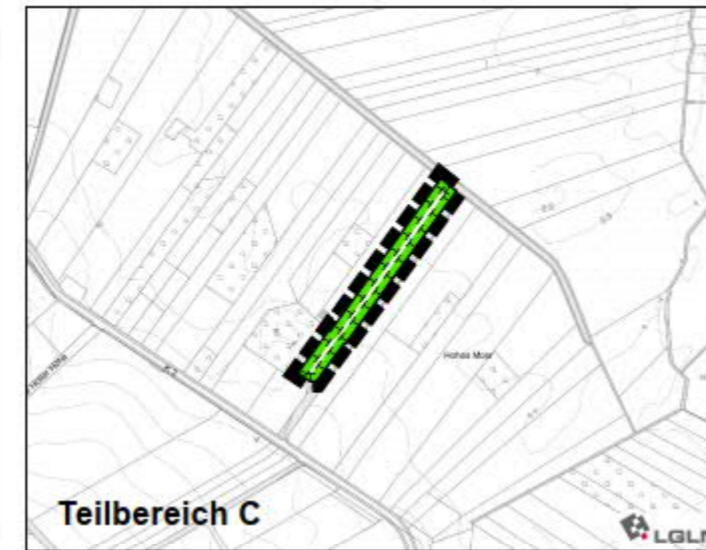
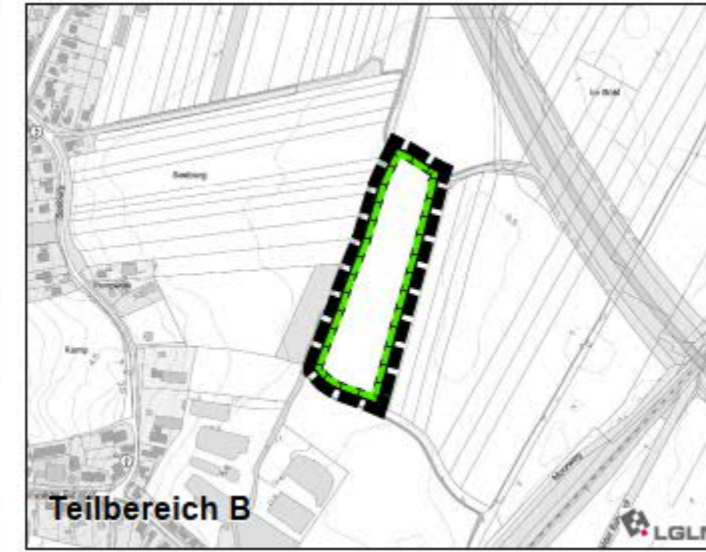
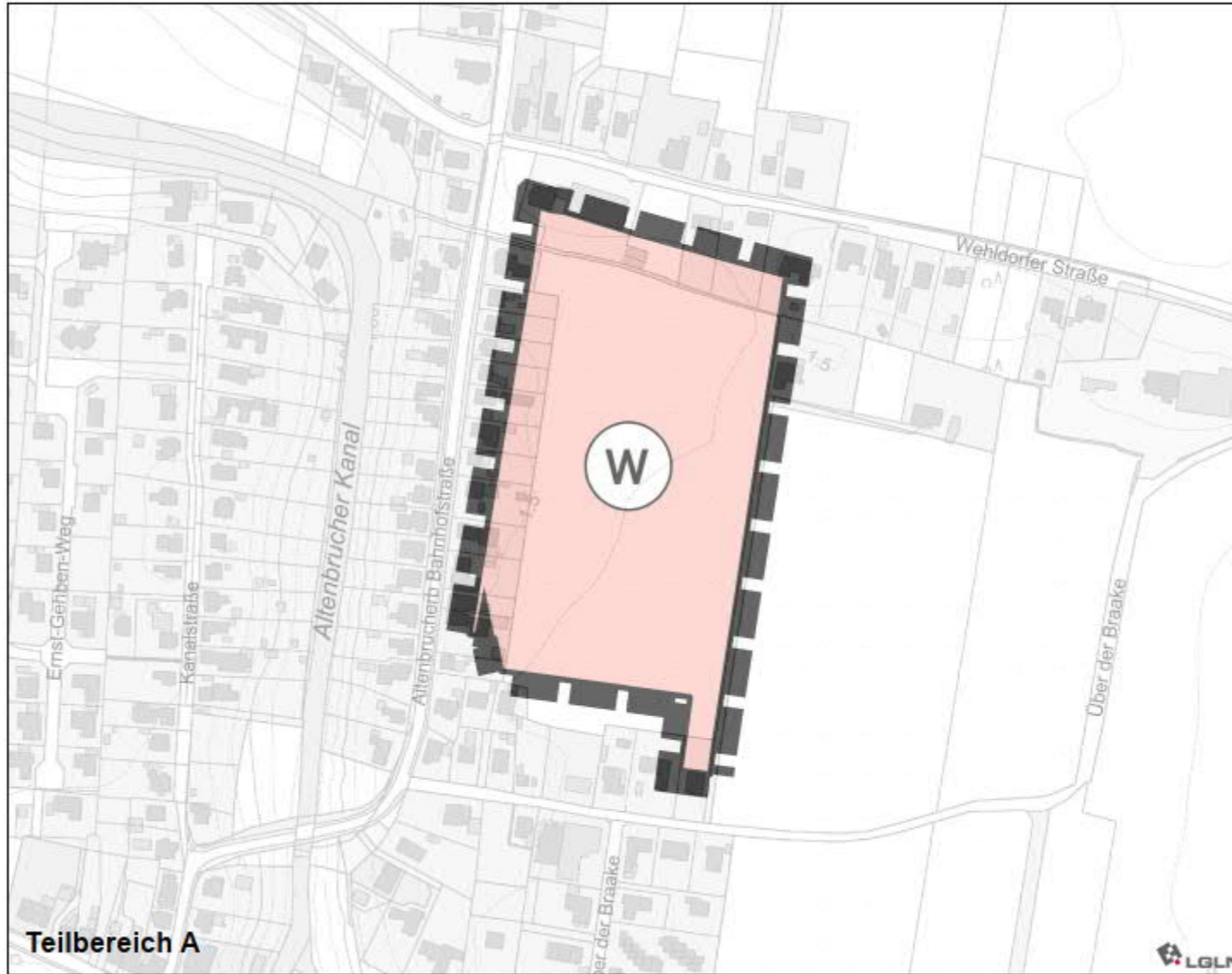
Stand: Juni 2022

Geplottet: Oktober 2023

M 1:2.000 (Teilbereich A)

M 1:5.000 (Teilbereiche B-C)

Gez.: Ir



PLANZEICHENERKLÄRUNG

1. Art der baulichen Nutzung



W

Wohnbauflächen

(§ 5 (2) Nr. 1 BauGB, § 1 (1) Nr. 1 BauNVO)

2. Naturschutz



Maßnahmenflächen

(§ 5 (2) Nr. 10 BauGB)

Hier: **Kompensationsmaßnahme**

3. Sonstige Planzeichen



Grenze des räumlichen Geltungsbereiches